

OpenStreetMap



The Free Wiki World Map

Region Biel – Burgdorf – Solothurn - Langenthal – Olten - Delemont

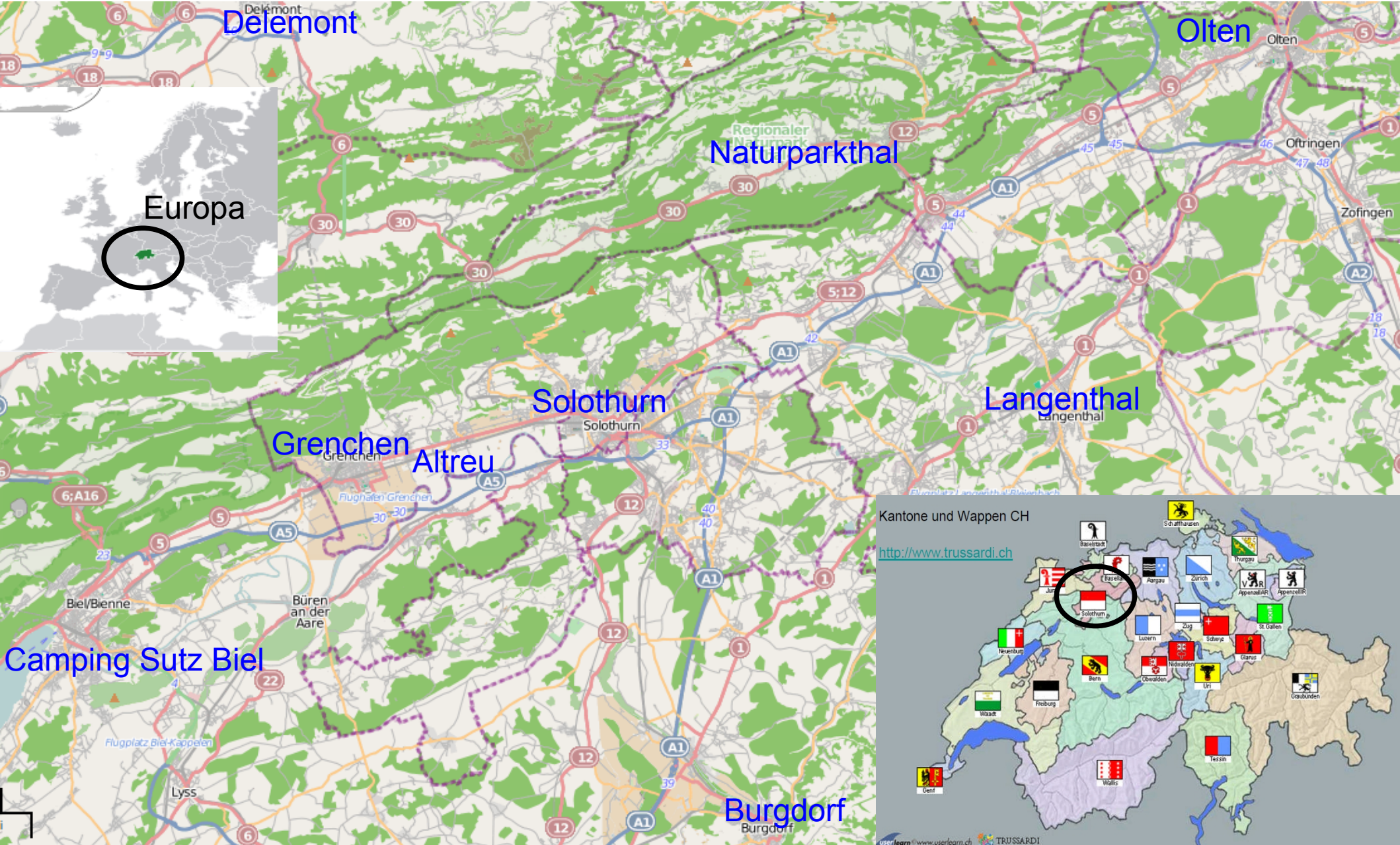
CC-BY-SA

Bearbeitung www.userlearn.ch

OpenStreetMap is open data

Creative Commons Attribution-ShareAlike 2.0 licence (CC-BY-SA).

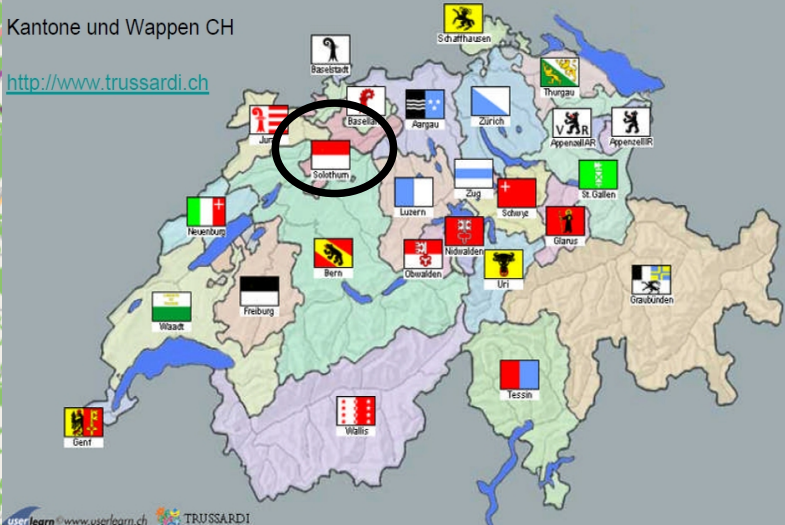
<http://www.openstreetmap.org/?lat=47.209491&lon=7.538461&zoom=18&layers=M>



Europa

Kantone und Wappen CH

<http://www.trussardi.ch>



Nördlich von Solothurn der Jura 1000-1400m über Meer
Grenchenberg – Hasenmatt - Weissenstein - Röti – Balmberg – Hofbergli – Schmiedenmatt



Südlich der Aare Bucheggberg

CC-BY-SA
Bearbeitung www.userlearn.ch

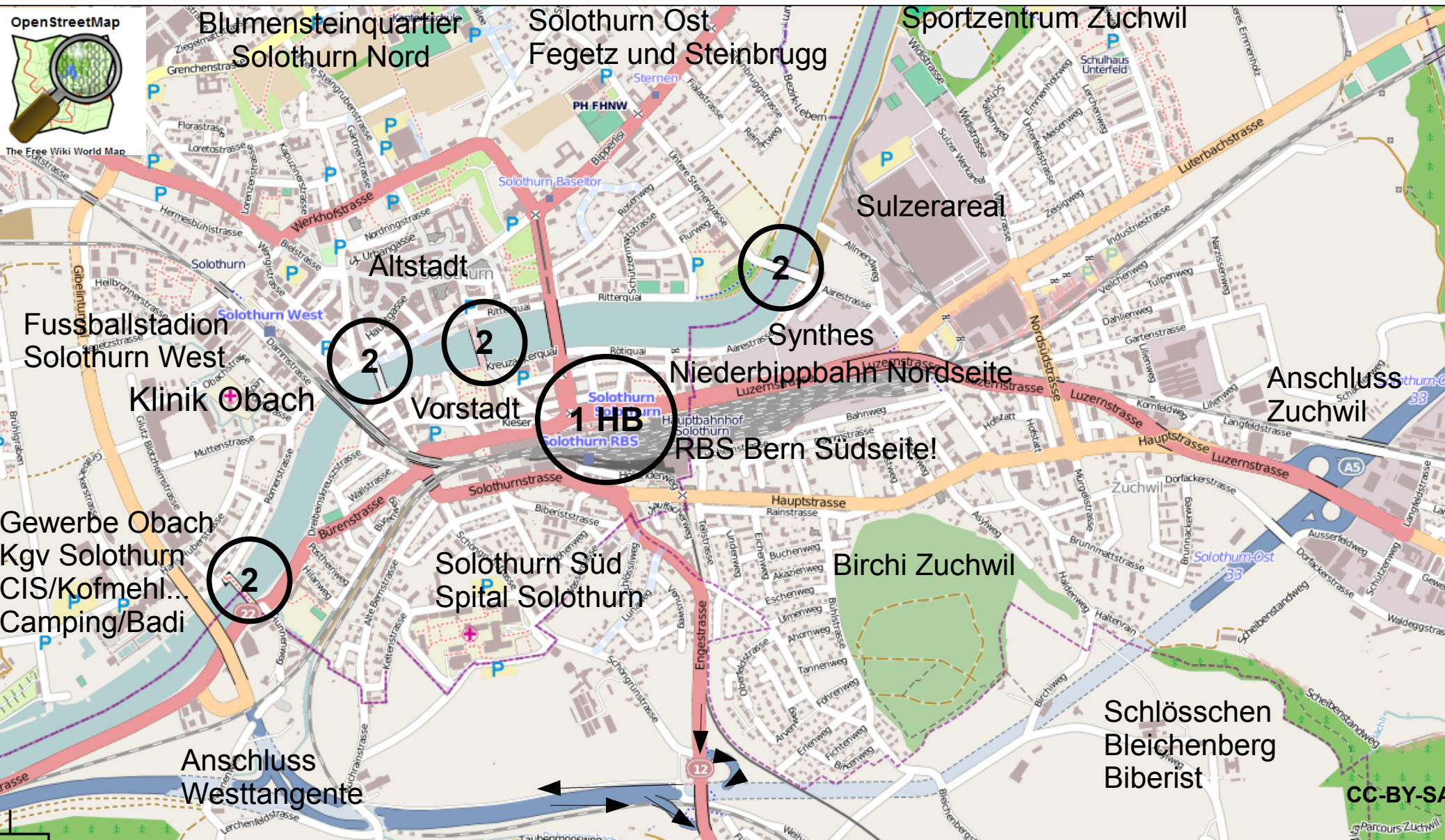
Schnottwil ... Lüterkofen- Lohn - Ammansegg

Biberist – Gerlafingen – Kriegstetten -> **Wasseramt**

Historische Altstadt Solothurn nördlich der Aare, Vorstadt südlich der Aare

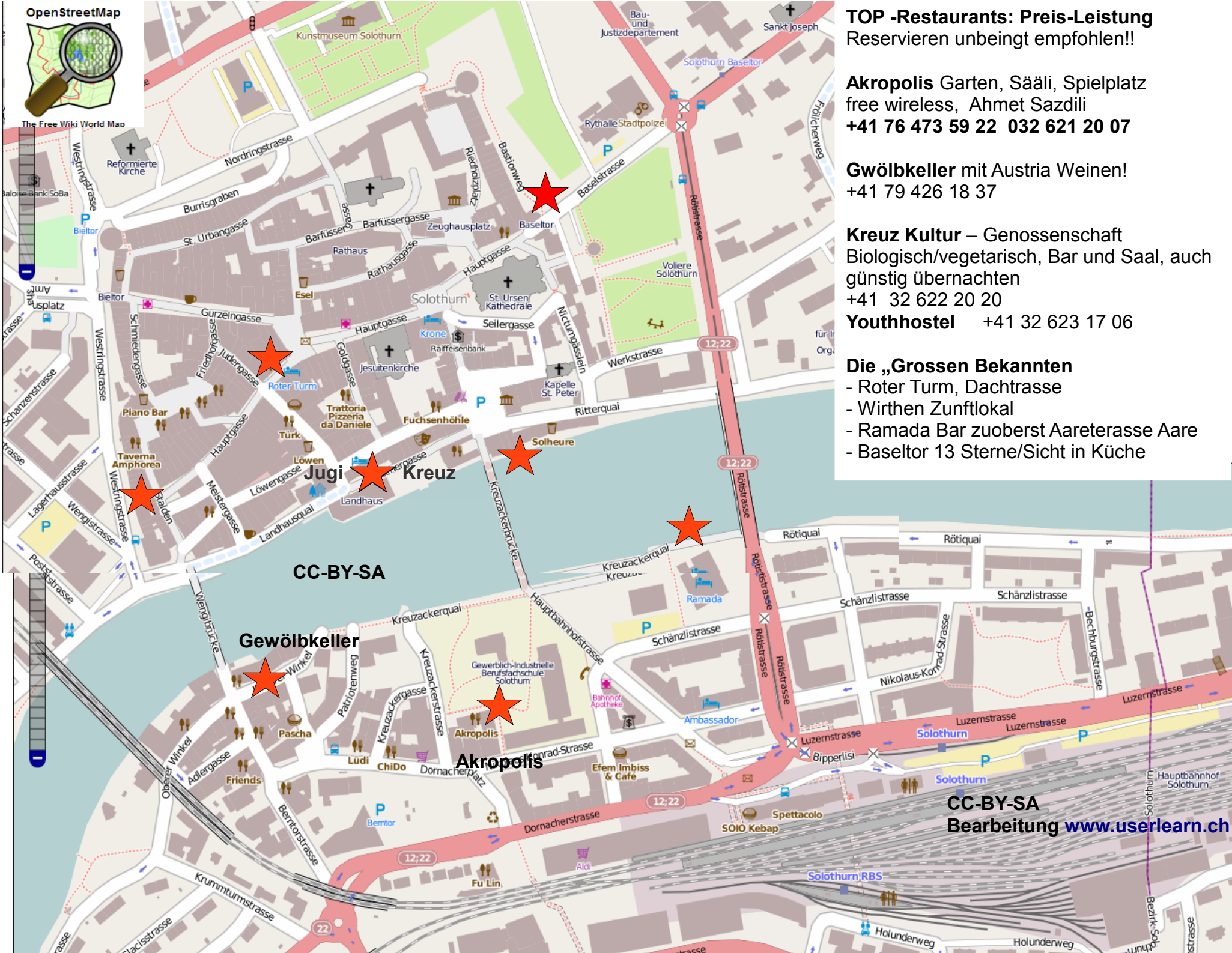
Aare fliesst von links unten, von Biel - Grenchen (Camping-Platz) nach rechts Sportzentrum Zuchwil

Nächste Brücke 20 Min. bei ARA Zuchwil



Rundwanderungen der Aare entlang: ① Hauptbahnhof Solothurn

② Fussgänger/Velobrücken, aareaufwärts erst Arch-Grenchen nächste Brücke, Fähre Altreu nur Sommer



TOP -Restaurants: Preis-Leistung
Reservieren unbedingt empfohlen!!

Akropolis Garten, Säali, Spielplatz
free wireless, Ahmet Sazdili
+41 76 473 59 22 032 621 20 07

Gwölbkeller mit Austria Weinen!
+41 79 426 18 37

Kreuz Kultur – Genossenschaft
Biologisch/vegetarisch, Bar und Saal, auch
günstig übernachten
+41 32 622 20 20

Youthhostel **+41 32 623 17 06**

Die „Grossen Bekannten

- Roter Turm, Dachtrasse
- Wirthen Zunftlokal
- Ramada Bar zuoberst Aareterasse Aare
- Baseltor 13 Sterne/Sicht in Küche

CC-BY-SA

CC-BY-SA
Bearbeitung www.userlearn.ch



Konzertsaal

Kunstmuseum

Riedholzturm

Schanzen
Old walls

Franziskanertor
+ Kirche
Franziskanerkirche

Zeughaus

Parking
Baseltor
1 von 3

Burristurm

Bieltor

St. Ursen
+
St. Ursen Kathedrale

Spielplatz

Zytgloggeturm

Jesuiten
+
Jesuitenkirche

Naturmuseum

Friedhofplatz

Palais Besenval

Landhaus



CC-BY-SA

Bearbeitung www.userlearn.ch

Aussicht auf Krummerturm
Romandie Schiffahrtssteg

Rollhafen

v.openstreetmap.org/?lat=47.209491&lon=7.538461&zoom=18&layers=M

- Startseite
- Fotos / Photos
- Videos
- Tourismus / Regions
 - Graubünden
 - Wallis
 - Mittelland
 - Region Olten
 - Seeland
 - Schwarzbubenland
- Städtewanderungen**
 - Berneroberland
 - Tessin
 - Bodenseeregion

Städtewanderungen Mittelland



- Infos Reisen in der Schweiz
- Geografie CH + EU
- Freie Fotos
- Regionale Info - Plattformen
- Preiswerte KMU Angebote



- Startseite
- Weihnachtsmärkte
- GR Chur ...
- SO Solothurn...
 - Stadt Solothurn**
 - Aktuelle Fotos
 - Sommerfilme
 - Literaturtage
 - Geschenke
 - Hotel+BB...
 - Restaurant
 - Besichtigen
 - Geschichte

Rundgang Solothurn Infos



- Historische Städte Schweiz
- Stadtpläne
- Stadtführungen
- Freie Fotos Bezirke / Dörfer

Stadtplan Solothurn: Selber entdecken!

Finde alle Bilder und Nr. auf dem 2. Blatt! Trage die Nr. auf dem Bild ein!

Start/Ende

Innere der roten Markierung bleiben! Vorsicht Verkehr und Schranzengraben! Nötig Nr.

Hier wird's schwierig!
Trage diese Buchstaben auf dem Plan am richtigen Ort ein!

A B C D

Themen-Partnerportale Regionen - CH

- www.sport-so.ch www.ch-sport.ch
- www.bauen-so.ch www.bauen-online.ch
- www.solothurn-stadtfuehrungen.ch
- www.so-kmu.ch www.userlearn.ch
- www.ferienwohnungen-rosa.com
- www.ch-info.ch Thunersee Wallis Berneroberrland...

Weiterbildung Computer

- Webseiten, Google Optimierungen, Schulung
- www.userlearn.ch / www.userhelp.ch